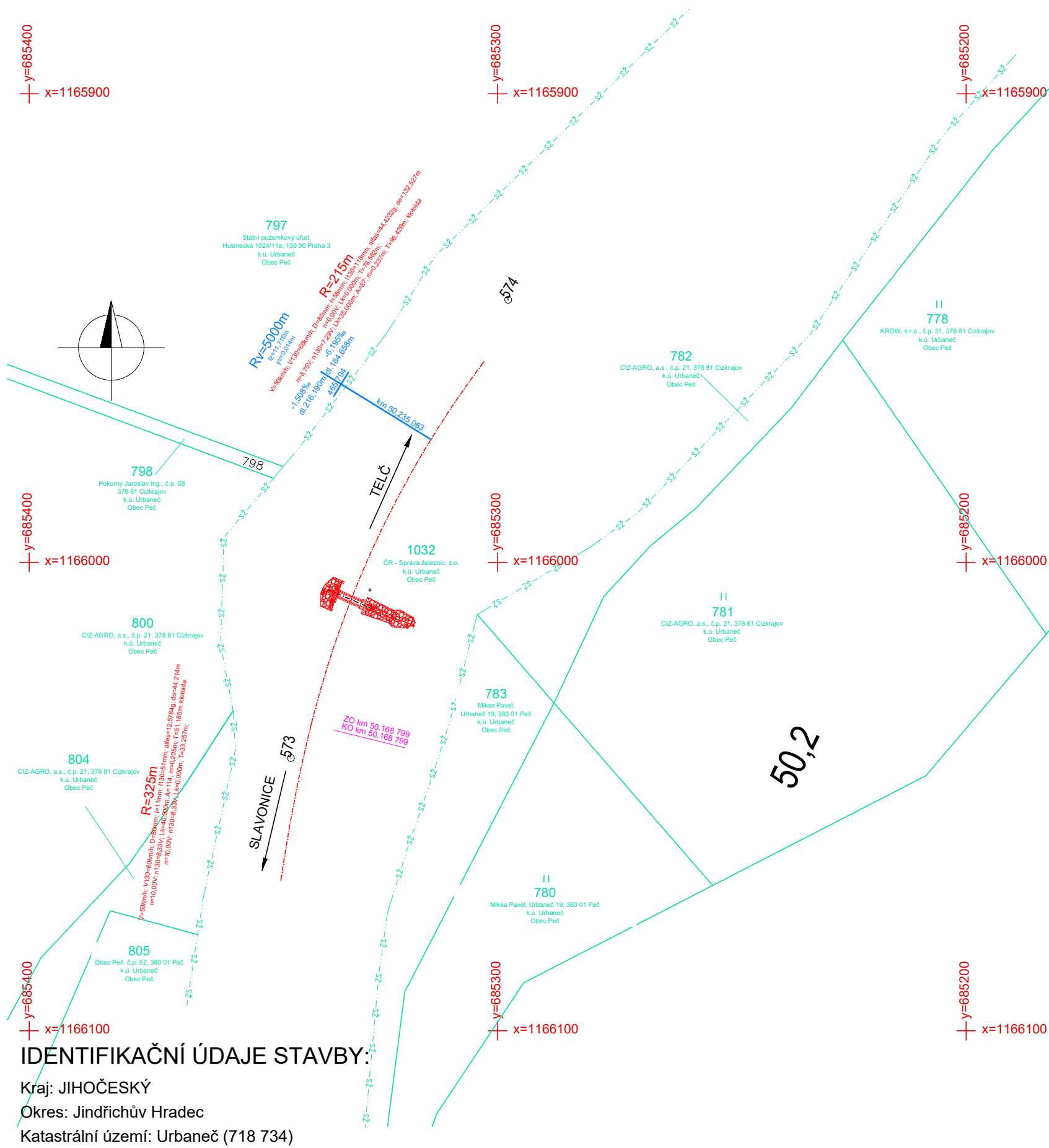
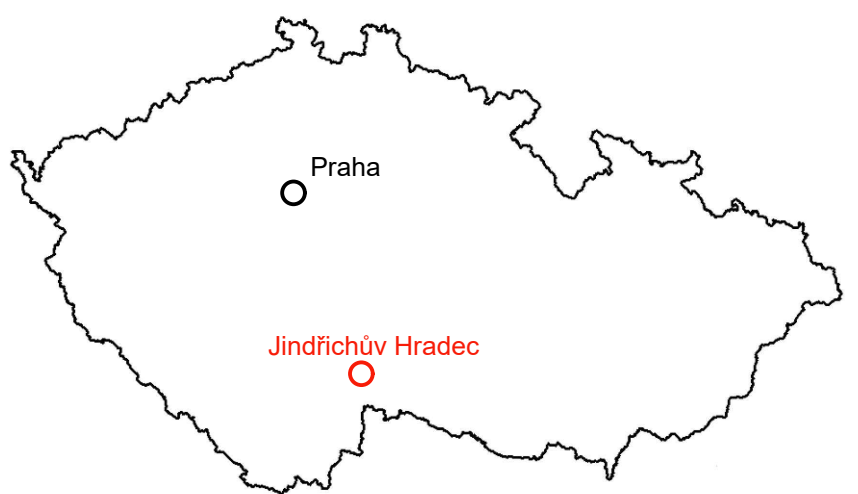


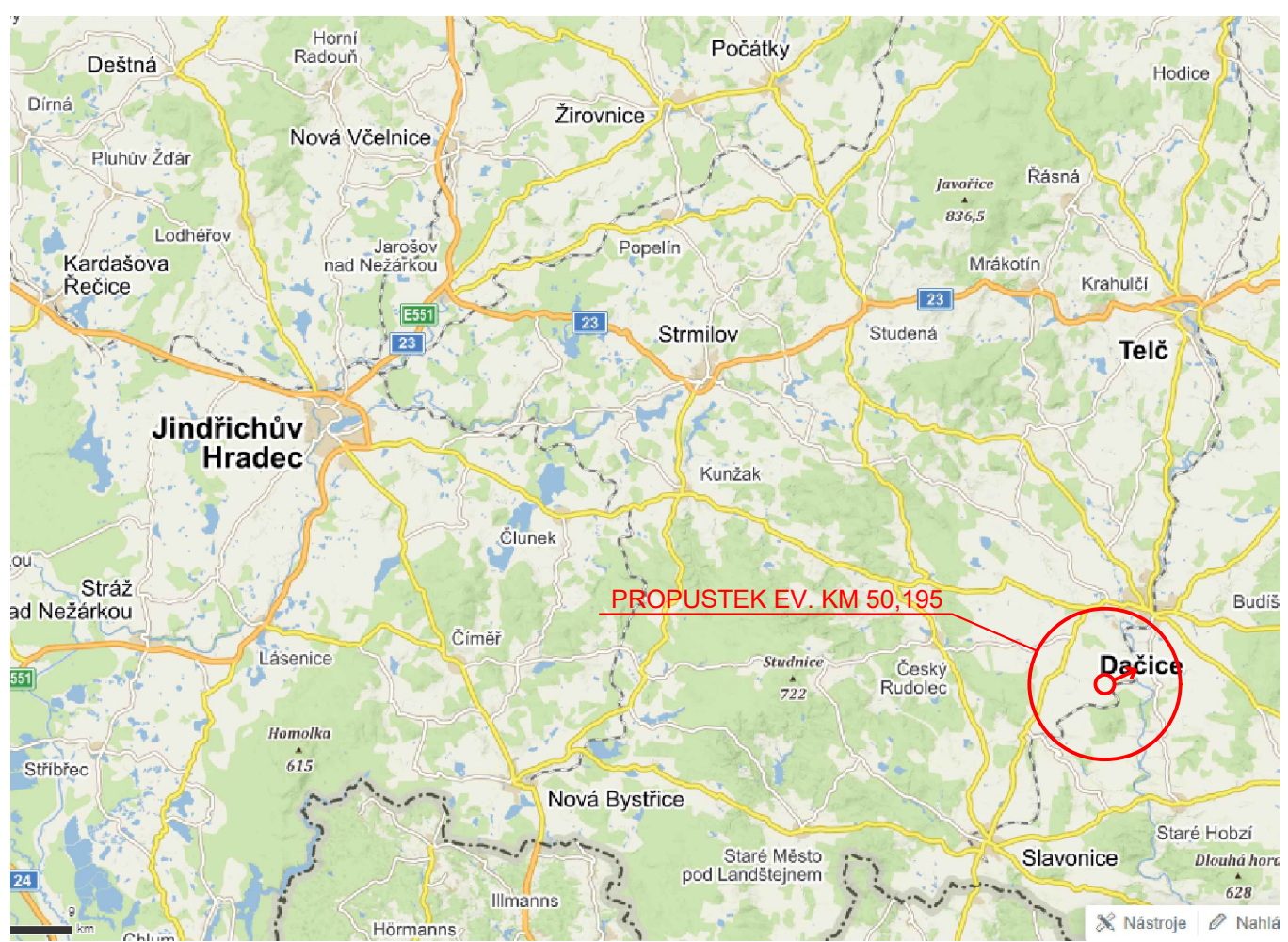
PŘEHLEDNÁ SITUACE OBLASTI STAVBY M 1 : 1000



IDENTIFIKAČNÍ ÚDAJE STAVBY:
Kraj: JIHOČESKÝ
Okres: Jindřichův Hradec
Katastrální území: Urbaneč (718 734)



LEGENDA ČAR
KATASTR - HRANICE POZEMKŮ
KATASTR - HRANICE DRAŽNÍHO POZEMKU



STAVBA: <div>Oprava propustku v km 50,195 na trati Slavonice - Telč</div>				
OBJEDNATEL: <div> Správa železnic, s.o. Oblastní ředitelství Brno Kounicova 26 611 43 Brno</div>				
OBJEDNATEL:  dipont		DIPONT s.r.o. projektová a inženýrská činnost Klíšská 1432/18, 400 01 Ústí nad Labem, CZ E: dipont@dipont.cz T: 00420 475 201 724		Zakázka: D22005
ODP. PROJEKTANT SO ING. MARTIN PLŠEK		VYPRACOVAL MILADA TROUTNAROVÁ		Datum: 11/2022
TECHNICKÁ KONTROLA ING. PETR NOVÁK		Účel PD: Měřítka: Formát:		DSP 1:1000 3xA4
OBJEKT: <div>SO 201 Propustek v km 50,195</div>			Část: C.1	Paré:
PŘÍLOHA: PŘEHLEDNÁ SITUACE OBLASTI STAVBY			Příloha:	